洲軽田（船子） 最大水深

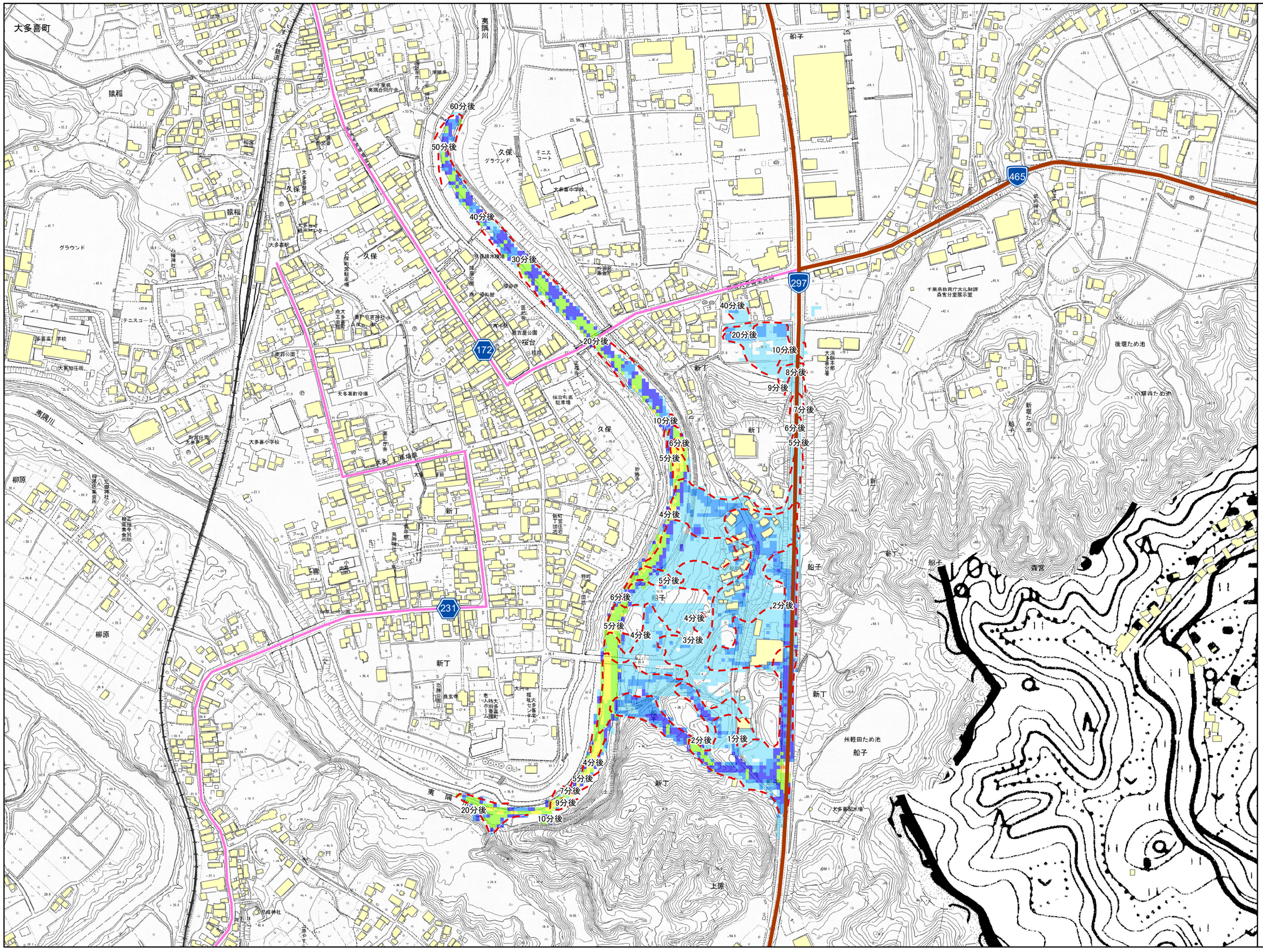

N

ため池コード
124410062
ため池名称
洲軽田
所在地
船子817
堤高
0 m
総貯水量
28,900 m3
浸水面積
11.132 ha
関連ため池
-
-
-
-
-

図面凡例

氾濫水−最大水深

- 5.0m以上
- 3.0～5.0m
- 2.0～3.0m
- 1.0～2.0m
- 0.5～1.0m
- 0.2～0.5m
- 0.2m未満
- 家屋建物
- 洪水到達時間
- 国道
- 県道
- 自動車道
- その他道路
- 鉄道

1:5,000

0 0.05 0.1 0.15 km

洲軽田（船子） 最大流速

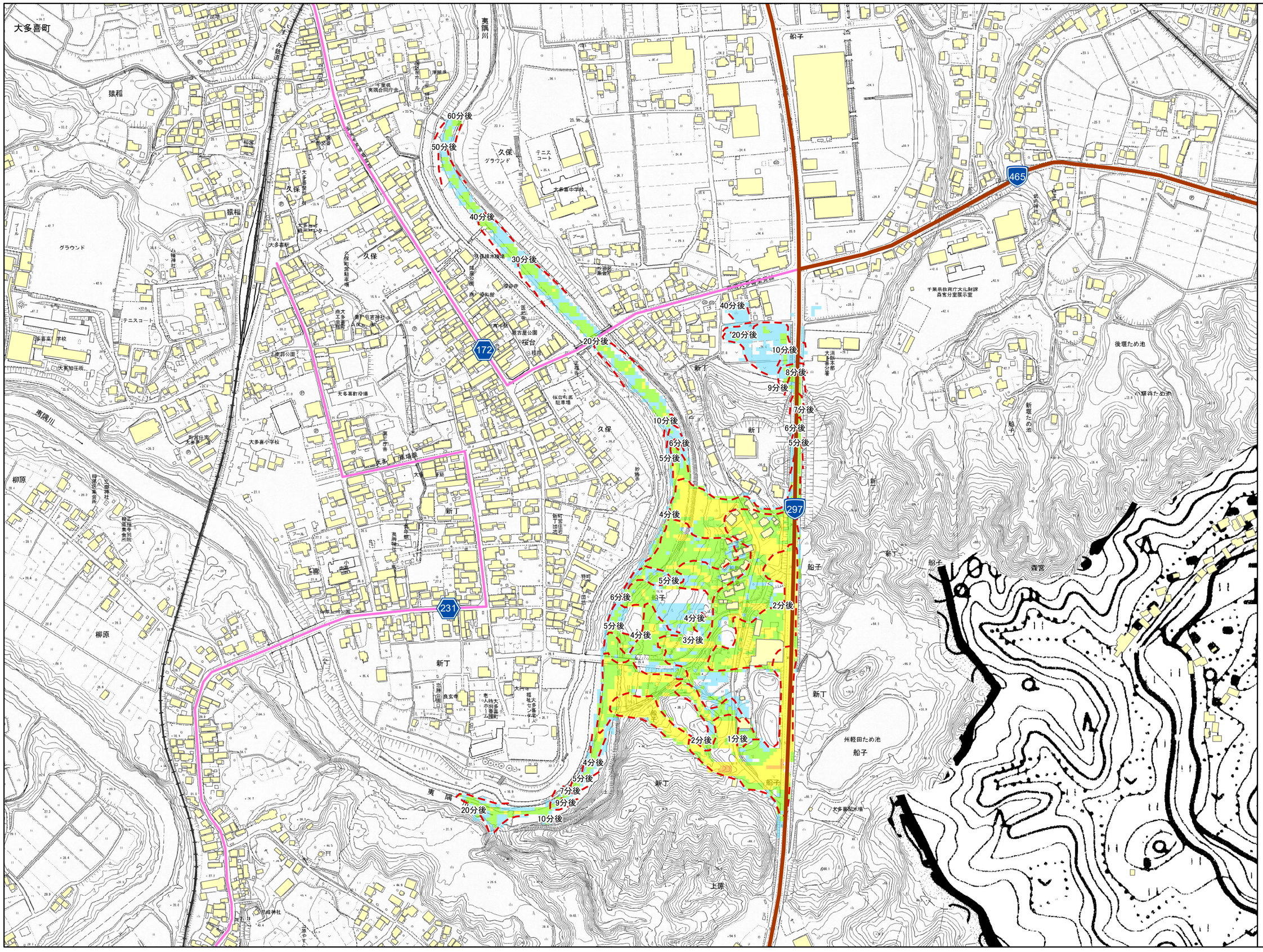

N

ため池コード
124410062
ため池名称
洲軽田
所在地
船子817
堤高
0 m
総貯水量
28,900 m3
浸水面積
11.132 ha
関連ため池
-
-
-
-
-

図面凡例

氾濫水-最大流速

- 10.0m/s以上
- 5.0～10.0m/s
- 1.5～5.0m/s
- 0.5～1.5m/s
- 0.5m/s未満
- 家屋建物
- 洪水到達時間
- 国道
- 県道
- 自動車道
- その他道路
- 鉄道

1:5,000

0 0.05 0.1 0.15 km

洲軽田（船子） 歩行困難

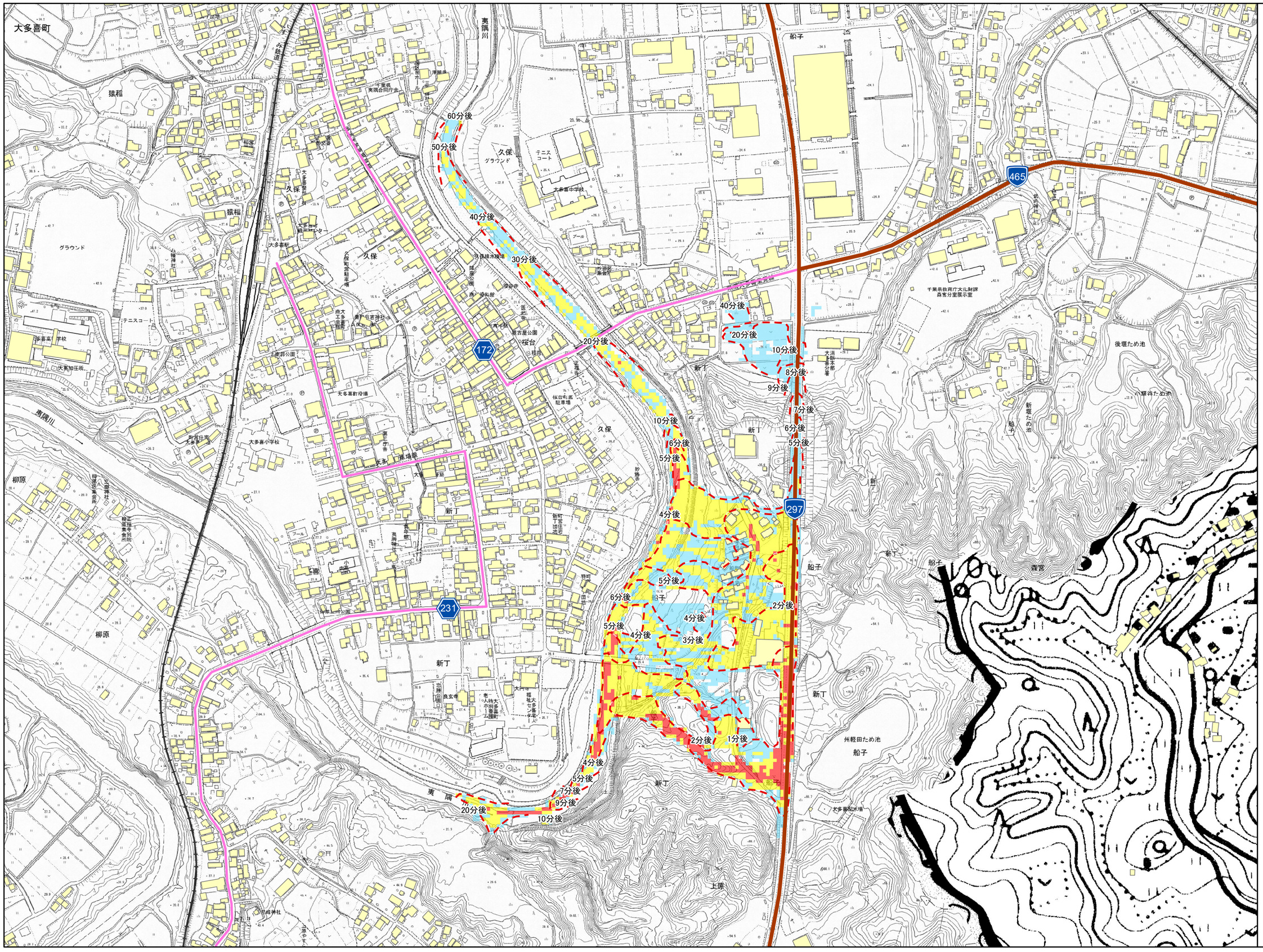

ため池コード
124410062
ため池名称
洲軽田
所在地
船子817
堤高
0 m
総貯水量
28,900 m3
浸水面積
11.132 ha
関連ため池
-
-
-
-
-

N

図面凡例

氾濫水-歩行困難

- 歩行不可能
- 歩行困難
- 歩行可能
- 家屋建物
- 洪水到達時間
- 国道
- 県道
- 自動車道
- その他道路
- 鉄道

1:5,000

0 0.05 0.1 0.15 km